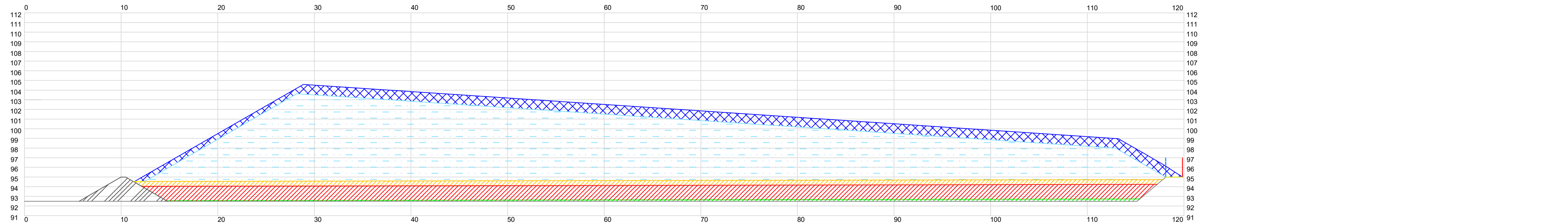


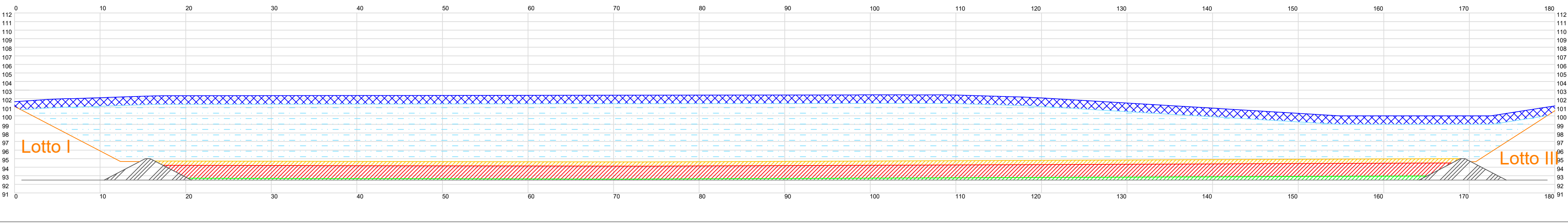
SEZIONE A-A'

Scala grafica



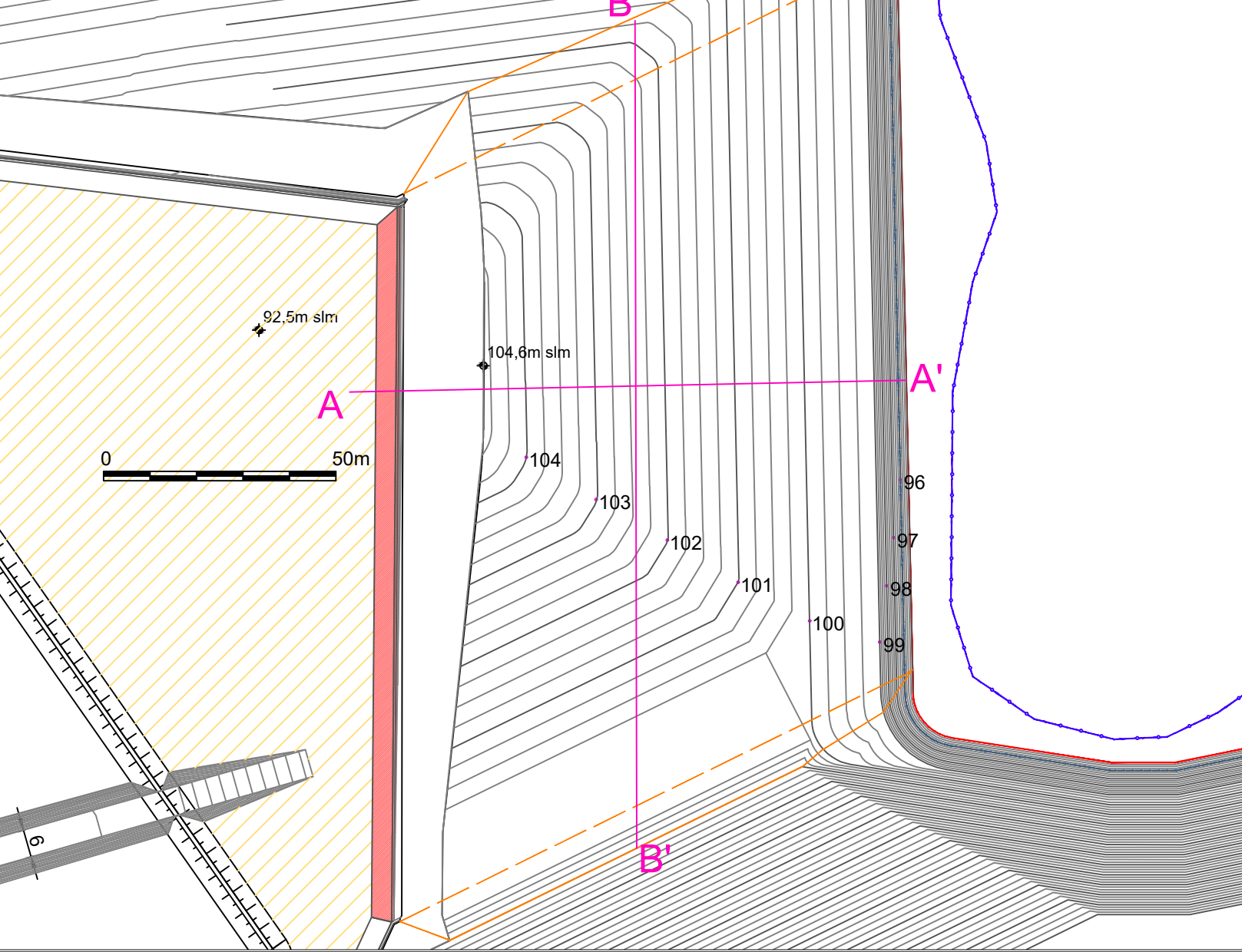
SEZIONE B-B'

Scala grafica



KEYMAP

Scala grafica



- strato di regolarizzazione e formazione delle pendenze del fondo (quote ricomprese tra 92,5 e 93 metri s.l.m, spessore variabile tra zero e 0,5 metri.)
  - strato di argilla per completamento della barriera geologica e impermeabilizzazione artificiale (quote ricomprese tra 94 e 94,5 metri s.l.m., spessore uniforme pari a 1,5 metri)
  - strato drenante (quote ricomprese tra 94,5 e 95 metri s.l.m., spessore uniforme pari a 0,5 metri)
  - rifiuti
  - dossi in argilla per separazione lotti
  - copertura superficiale per chiusura Lotto con terreno al di sopra del pacchetto teli del capping (spessore pari ad 1 metro ovunque tranne che sulla superficie di interfaccia con i lotti successivi, dove lo spessore è non inferiore a 60 centimetri)
- confine AIA
  - limite discarica (coincide con piede ricoprimento finale)
  - limite esterno rifiuti
  - interfaccia (in sommità) con Lotto III (a Sud) e Lotto I (a Nord)
  - interfaccia (al piede) con Lotto III (a Sud) e Lotto I (a Nord)

Nota: nelle sezioni non è riportato il pacchetto teli di impermeabilizzazione del fondo e del capping

- Dosso in argilla di delimitazione del Lotto IV
- fascia alla quota di intestazione 92,5m s.l.m. (larghezza 20 metri) in sopravanzamento al Lotto III

<div>SILPDUE s.r.l.</div>				<div>AB Green s.r.l.</div>		<div>CAVA LA BOLLA - ALESSANDRIA</div> <div>DISCARICA PER PIETRISCO FERROVIARIO CONTENENTE AMIANTO</div>			
<div>I.S.A.F.</div> <div>Via Paleocapa 19/2 - 17100 Savona</div> <div>TEL. 019-806914    FAX 019-802027</div> <div>E-mail: isaf@isafsrl.it</div>				<div><div>GE</div><div>Geotechnical Engineering</div></div> <div>Via Gian Domenico Cassini 21 - 10129 Torino</div> <div>TEL. 011-19715336</div> <div>E-mail: mario.manassero@geotechnical-engineering.com</div>					
Titolo Tavola:						Tavola n.		REVISIONI	
COPERTURA DELLA DISCARICA - LOTTO IV - SEZIONI						49		N.      Data      Motivo	
Disegnatore:						Formato:		1      31/03/2025      EMISSIONI	
FP		Scala:		N. Doc.:		Nome file:			
grafica		A23-008/T50		T50.dwg		A2			